

Zomer 2005

Scandinavië


6 t/m 26 augustus



Zaterdag 6 augustus 2005

1134 km

Om zes uur vertrokken. Vlot doorgereden tot even voorbij Hamburg. Daar begon het druk te worden en hadden we af en toe langzaamrijdend verkeer. Voorbij Flesburg konden we weer doorrijden. Via de Store Belt brug en de Oresund brug naar Zweden (om half vijf). Na geld te hebben gepind in Hoor, tegen half acht op ons vertrouwde plekje in Aby. Na Hamburg enkele buien gehad.



Zondag 7 augustus

Mooi weer. Heerlijk in de zon ontbeten. In het water zwom iets dat we niet konden thuisbrengen en even later langs de rand bleek het een nerts te zijn. Erg leuk kunnen zien, was een vis aan het opeten in een spleet van een rots. In de tweede helft van de ochtend lekker een heel stuk gevaren. Geweldig weer en prachtige uitzichten vanaf het water. 's Middags lekker wat zitten lezen en een enkele druppel regen gehad.



Maandag 8 augustus

68 km

Nog steeds heerlijk weer. Toen de mist was opgetrokken heerlijk in de zon. Eerst even lekker gezwommen: het water is heel niet koud. Na de koffie op pad en in Växjö boodschappen gedaan. En daarna doorgereden naar het NP Asen. Ook erg mooi, afwisselend bos en water. Ergens aan het water op een picknick plek de auto neergezet en heerlijk gevaren. Op deze plek ook blijven slapen.



Dinsdag 9 augustus 295 km

Bewolkt. Tussen Växjö en Kalmar een drietal glasfabrieken bezocht. Rond half twaalf begint het te regenen. Doorgereden naar Store Mosse NP en de auto neergezet op dezelfde plek als de vorige keer. Na het eten is het droog en we wandelen nog een rondtocht van 6,5 km door het moeras. Heerlijk!



Woensdag 10 augustus 259 km

Bewolkt. We maken nog een wandeling in het noordelijk deel van het park. Een stuk minder vochtig dan vorig jaar. Veel heerlijke bosbessen gegeten. Daarna rijden we via Sävsjö en Vetlanda naar het westen. Bijna bij de kust aangekomen knapt het weer aardig op schijnt de zon steeds meer. In het rustige haventje van Klintemala overnacht.

Donderdag 11 augustus 181 km

Strak blauw en heerlijk weer, ook geen wind. Hoewel er al gauw wat wolken komen, de kano opgeblazen en een heerlijke tocht gemaakt tussen de eilandjes door. Eenmaal terug vallen er een paar druppels. Na het eten rijden we de kust langs naar het noorden. Het is hier prachtig en erg afwisselend. In Vastervik lopen we nog even uitgebreid rond. Een erg gezellig stadje. Daarna overnachten we weer in een haventje, aan het eind van de doodlopende weg in Flatvarp. Aan het eind van de dag valt een enkel buitje. Genoten van de belichting tijdens de ondergaande zon.



Vrijdag 12 augustus **212 km**

Mooi weer, veel zon afgewisseld met wolkenvelden, een enkele spetter en temperaturen tegen de 25°C!

Onze weg langs de kust voortgezet. Steeds een afwisselend landschap: loofbossen, korenvelden en veeteelt. Twee keer een stukje moeten overvaren, gratis. In Nyköping een nieuwe atlas van Zweden gekocht en in de haven van Studvik overnacht. Wat een rust en stilte!



Zaterdag 13 augustus **233 km**



Nog steeds mooi weer, ook vandaag weer zo'n 25°C. Even voor Sodertalje de snelweg naar Stockholm opgepikt. Heerlijk rondgekuierd en de gezellige stad bekeken. Zeker met het mooie weer was het erg gezellig, de terrasjes zaten vol.

Daarna verder naar het noorden en even voorbij Norrtalje bij een badplek rustig overnacht.



Zondag 14 augustus **362 km**

Het begint wat met bewolking, maar de wolken worden steeds minder en het is heerlijk weer. Ook vandaag weer geen regen en weinig wind. Via Uppsala naar het binnenland gereden. Ook hier volop graanteelt en pas later begint de serieuze bosbouw. Even voor Mora op een badplaats aan het meer een prima plek gevonden. Voor het eten nog heerlijk in alle rust gekanood. Nog steeds geen muggen van betekenis! Genoten van de zonsondergang.



Maandag 15 augustus**300 km**

Bewolkt, af en toe een bui maar ook met wat zon. Later op de dag weer beter.

We besluiten naar Noorwegen te rijden en doen in Mora eerst onze boodschappen. Daarna via heerlijke rustige wegen naar NP Gutulia.

**Dinsdag 16 augustus****149 km**

De dag begint met regen als we nog in bed liggen, maar het wordt al snel droog en met regelmaat schijnt de zon. Een heerlijke wandeling gemaakt het NP in, maar de twee routes die we proberen om de top van de hoogste berg van het park te bereiken, stranden in onneembare moerasjes. Onderweg, net als in Store Mosse, heerlijke bosbessen geplukt. Na de middag naar Roros gereden en overnacht langs de weg naar Femunden. Een koude avond, zelfs nog even de kachel aan gehad.

**Woensdag 17 augustus****33 km**

Om half acht opgestaan. De zon schijnt maar vertrekt daarna snel om vandaag nauwelijks meer te voorschijn te komen. Koude nacht geweest.

De boot van negen uur naar Femunden genomen en vandaar de prachtige tocht tot even voorbij de hut van Rovollen. Daarna de zelfde weg terug. Tijdens het wachten op de boot weer een nerts gezien die langs de waterkant aan het foerageren was.

Op dezelfde plek als de nacht ervoor overnacht.



Donderdag 18 augustus **191 km**

Heel aardig weer, droog en tegen de 20°C.


Naar NP Rondane geerden en daar een heerlijke wandeling gemaakt. Het landschap hier is volledig bedekt met korstmossen. Op dezelfde plek als vorig jaar overnacht.



Vrijdag 19 augustus **155 km**

Naar Dovrefjell gereden. Onderweg een elandkoe met twee jongen gezien. In Dovrefjell een prachtige wandeling gemaakt. Twee kuddes met Muskusossen gezien; eentje op een heel grote afstand en de andere een stuk dichterbij. Het waren drie gezinnen, een stier, een koe met een jong. Daarna doorgereden tot even voor Lom, waar we een prima plek vonden aan een meer.

Prima weer geweest, veel zon en rond de 20°C.



Zaterdag 20 augustus **281 km**

Bewolkt! De temperatuur halt nauwelijks de 15°C en als we in de hoger gelegen delen komen regent het zelfs wat.

Eerst in Lom boodschappen gedaan en het Staafkerkje bekeken. Daarna het Leirdalen ingereden. Erg mooi, maar jammer dat het bijna steeds regent en dat de toppen in de wolken zitten. Daarna doorgereden en overgevaren naar Vik. Ook boven Vik zit alles in de mist en is het geen plezier daar te moeten overnachten. Uiteindelijk vlak voor Voss, op de parkeerplaats van een openluchtmuseumje een uitstekende overnachtingsplek gevonden met een schitterend uitzicht.



Zondag 21 augustus 294 km

Mistig, maar daarboven schijnt de zon. Via Voss naar Bergen. Onderweg schijnt volop de zon, maar in Bergen is het nog bewolkt en wat mistig. Toch nog leuk door Bryggen gewandeld. Daarna naar het zuiden gereden over de meest mooie weggetjes en met de prachtigste uitzichten. Volop zon en ongeveer 25°C.

Op het eiland Tysnes bij een oud museumplek een prima overnachtingsplek gevonden. Het museum bestaat uit een oude handelspost aan het water. Heerlijk rustig en een mooi uitzicht.



Maandag 22 augustus 275 km

Redelijk weer, niet koud (20°C) maar tot aan het eind van de middag beperkt zon.

Al snel overgevaren en daarna verder over de (voormalige) eilanden gehopt. Soms per boot, dan weer met een brug en eenmaal met een lange tunnel (8 km, 260 m. onder de zeespiegel). Uiteindelijk op een parkeerplaats bij de veerboot tussen Stavanger en de Preikestolen overnacht.



Dinsdag 23 augustus 258 km

Regen, bewolkt en mistig! Helaas ook dit jaar dus geen wandeling naar de Preikestolen. Doorgereden naar Lysebodn, maar het laatste deel van de weg zat ook potdicht door de laaghangende bewolking. Helaas daar slechts een beperkt deel van de route goed kunnen zien, maar het deel naar het Setesdal toe was prachtig. Verlaten, kaal en eindeloos. Ook het Setesdal is schitterend, zeker de hoger gelegen delen waar je vlak langs de rivier rijdt. Inmiddels was de zon er al weer goed bij gekomen, hetgeen het allemaal nog wat mooier maakt. Hoog boven in het Setesdal op een plekje in het berkenfjell, aan een meer overnacht, 's avonds koud en zelfs nog even de kachel aangehad.



Woensdag 24 augustus 400 km

Bewolkt, maar droog en niet warm (ca. 5°C). Onze weg door het Setesdal vervolgt. Een schitterende omgeving. Daarna via kleinere weggetjes uiteindelijk de grote weg E 139 opgepikt. De Staafkerk van Heddal bekeken en vervolgens ten Zuiden van Oslo langs de E 18 opgepikt. Inmiddels is de zon volop gaan schijnen en is het prachtig weer. Via het graangebied van Zuid-Noorwegen tot even voor Halden gereden en daar op de ons bekende parkeerplaats aan een meertje overnacht.



Donderdag 25 augustus 411 km

Vannacht is het gaan regenen en het is de hele dag niet meer droog geweest. Via Halden naar de meest zuidelijke punt van Noorwegen en vandaar via Tanumshede (rotstekeningen) en Smogen (heerlijke kreeftensalade) de E6 genomen en in de omgeving van Falkenberg op een kerkparkeerplaatsje in Arstad overnacht.

Vrijdag 26 augustus 942 km

Halverwege de nacht gaat de regen over in buien en onderweg hebben we redelijk weer, af en toe zon en een sporadische bui.

Om zeven uur via Malmo de Oresundbrug en vervolgens de boot van Rodby naar Puttgarden. Voor Hamburg veel files (kost ongeveer 1,5 uur), maar verder vlot gereden. Om kwart voor 9 thuis.

